

Horehronie Mýto pod Ďumbierom



Horehronie,

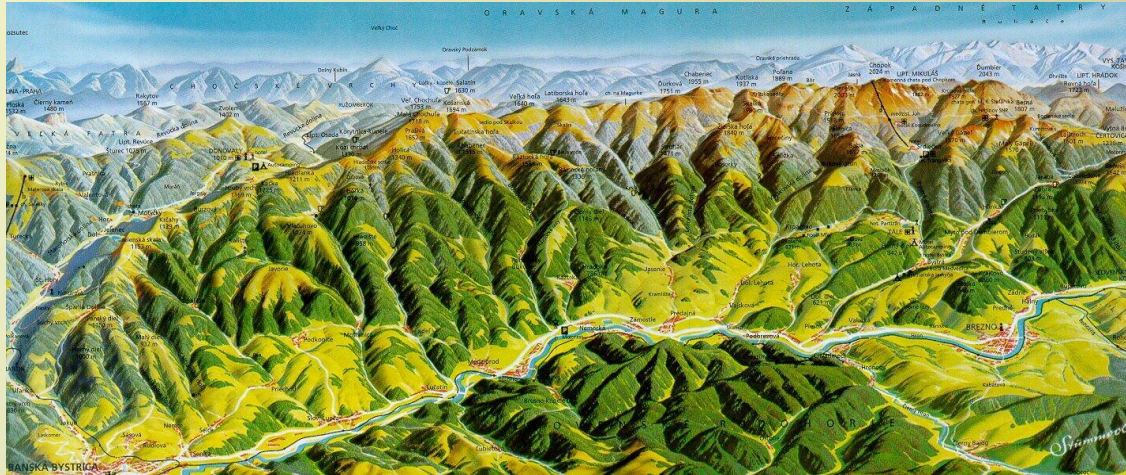
je slovenský región cestovného ruchu rozprestierajúci sa na hornom toku rieky Hron, na území okresov Banská Bystrica a Brezno. Zo severnej strany región ohraničuje hrebeň Nízkych Tatier, z juhu pohoria Muránska planina, Veporské vrchy a Poľana.



**AJ HOREHRONIE
JE SVETOVÉ !**


Horehronské podolie,

zaberá horný tok rieky Hron (okrem ramennej oblasti).
Najviac sa rozširuje v oblasti sútoku Hrona s Rohoznou
a Bystriankou v Brezninanskej kotline.




Nízke Tatry

sú po Vysokých Tatrách druhým najnavštevovanejším pohorím Slovenska. Najvyššie vrcholy Ďumbier, Chopok, Dereše, Chabenc a Kráľová hoľa sú jedinečnými výhľadňami na pohoria a údolia Slovenska



Kotliská,

sú vrch v hlavnom hrebeni Nízkyh Tatier. Leží nad obcou Jasenie, približne 17 km severozápadne od Brezna.



Lajštroch,

je výrazný kupolovitý hôľnatý vrch v hlavnom hrebeni Nízkyh Tatier na severozápad od Čertovice.



Rovná hoľa,

je rozložitý mohutný masív – najvyšší bod rássochy medzi Jánskou a Bocianskou dolinou.



Slovenské rudohorie,

je krajinná oblasť subprovincie Vnútorne Západné Karpaty. Strednú časť Slovenského rudohoria tvorí územie Volovských vrchov, Stolických vrchov a Revúckej vrchoviny. Je to naše najrozľahlejšie pohorie.



Čiernohronská železnica,


je jednou z najväčších turistických atrakcií Horehronia a stredného Slovenska. Úzkokoľajná lesná železnička premáva v povodí Čierneho Hrona v Slovenskom rudohorí na trasách Podbrezová - Chvatimech - Hronec - Čierny Balog, Čierny Balog - Vydrovo a Čierny Balog - Dobroč.



Vydrovo,

alebo Vydrovská dolina je cca 4 km dlhá dolina vo Veporských vrchoch. Leží na Horehroní, v centrálnej časti okresu Brezno. Preteká ňou potok Vydrovo. Je to ľavostranný prítok Čierneho Hrona.

Údolím vedie jedna vetva Čiernohorskej železnice.




Lesnícky skanzen,

v prírode sa nachádza vo Vydrovskej doline približne 1 km od Čierneho Balogu. Lesnícky skanzen vo Vydrovskej doline je múzeom uprostred lesov Veporských vrchov neďaleko Čierneho Balogu




Muránska planina, národný park je jeden z najmladších národných parkov na Slovensku. V samotnom srdci Muránskej planiny, pod Muránskym hradom, neďaleko obce Muráň, sa v otvorenej prírode nachádza lúka plná priateľských sysľov.



Zbojská, je horské sedlo v hlavnom hrebeni Veporských vrchov


Čertova roklina, sa nachádza v Národnom parku Muránska planina v blízkosti sedla Zbojská a je obľúbeným turistickým cieľom.



Nemecká,

je obec 10 km na západ od Podbrezovej spojená s obcou Dubová. Prvá písomná zmienka o obci je z roku 1281 a patrila Ľupčianskemu panstvu. Obec sa smutne preslávila masovými popravami vo vápenke, kde bolo počas druhej svetovej vojny popravených do 900 osôb nemeckými jednotkami.

Túto udalosť pripomína kultúrna pamiatka, Pamätník Nemecká, ktorá je umiestnená v Ráztockej doline.




Kúpele Brusno

ležia v srdci stredného Slovenska, len pár kilometrov od Banskej Bystrice. Najväčšou pýchou týchto kúpeľov je čistý vzduch, nerušené ticho, krásna okolitá príroda...



Ľupčiansky hrad,

je hrad na Horehroní. Nachádza sa nad obcou Slovenská Ľupča. Je to národná kultúrna pamiatka. Spoločnosť Železiarne Podbrezová zabezpečuje od jeho nadobudnutia v roku 2002 postupnú renováciu tak, aby sa vrátil lesk a sláva hradu.



Hronsek,

je obec na Slovensku v okrese Banská Bystrica. Nachádza sa na ľavom brehu rieky Hron asi 10 km južne od Banskej Bystrice.

Drevený artikulórnny kostol v Hronseku je objekt, ktorý patrí k pamiatkam svetového významu. Je zapísaný do Zoznamu svetového prírodného a kultúrneho dedičstva UNESCO



Špania Dolina

sa nachádza asi 14 km severne od centra Banskej Bystrice, v západnej časti Starohorských vrchov. Obcou preteká Banský potok. V minulosti bola pre svoje náleziská medenej rudy, obsahujúcej aj striebro preslávená po celej Európe. Sú tu bohaté banícke pamiatky, tradičná architektúra, zvyky a tradície banskej obce, aké sme v minulosti mohli nájsť po celom Slovensku.





NÍZKE TATRY-JUH
Mýto pod Ďumbierom

Živá horská dedina Mýto pod Ďumbierom
A Lively Mountainous Village Mýto pod Ďumbierom



Mýto pod Ďumbierom,

je obec na Slovensku v okrese Brezno. Leží na južnom svahu strednej časti Nízkyh Tatier v doline Štiavničky. Na severovýchode a východe hraničí obec s katastrom mesta Brezno, na juhu s obcou Valaská a na západe s obcou Bystrá.

Ďakujem za pozornosť

Eubomíra Šajgalová

č.t. 0904 342 201

šajgal.huba@gmail.com

CMO